



commune de  
**YERVILLE**

YERVILLE  
Normandie

**PLU** mise en compatibilité  
n°2 du Plan  
Local d'Urbanisme

plan de zonage  
commune entière

Document approuvé par le conseil municipal  
le 14 décembre 2016



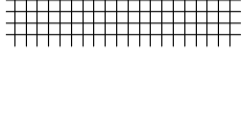
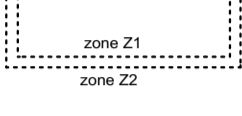
Fonds de plan dressé par :  
S.C.P. GROS CHAPPELLIER LECOURT  
Bocales de GÉOMÈTRES EXPERTS  
1008 Chemin de Celles  
76250 BOIS-GUILLAUME  
Tel : 02.35.75.54.60  
Fax : 02.35.15.28.45

fonds de plan mis à jour en 2011  
échelle 1/5000







chargé d'études de la  
modification du P.L.U. :  Perspectives Gavrain ALEXANDRE  
16 rue Charles FOISSE 76100 LE PLAY

emplacements réservés				
n°	objet	parcelles	surface	destinataire
1	Abandonné	-	-	-
2	Abandonné	-	-	-
3	Abandonné	-	-	-
4	Abandonné	-	-	-
5	Remise en état d'un mur et aménagement de son environnement	section A1 n°279, n°280 n°72 et partie de n°74	8 270 m2	commune
6	Elargissement de voirie	partie de section AL n°89	59 m2	commune

### légende noir et blanc

- U**(plus indice) zone urbaine
- AU**(plus indice) zone à urbaniser
- A**(plus indice) zone agricole
- N**(plus indice) zone naturelle et forestière
- délimitation de zone
- délimitation de secteur
-  espace boisé classé EBC
-  alignement d'arbres existants ou à planter classé en espace boisé classé EBC
-  emplacement réservé
-  zones de danger Z1 et Z2 liée à une installation industrielle classée particulière
-  urbanisation extérieure à la commune

### légende couleur

-  zone urbaine
-  zone à urbaniser
-  zone agricole
-  zone naturelle et forestière
-  Espace affecté par un risque d'effondrement de cavité souterraine
-  Espace affecté par un risque d'inondation

Ouville  
l'Abbaye

Vibeuf

Bourdainville

Criquetot  
sur Ouville

Ectot  
l'Auber

Saint Martin aux Arbres

voir pour plus de détails à l'intérieur de ce cadre le plan de zonage de la partie centrale du bourg au 1/2000

voir pour plus de détails à l'intérieur de ce cadre le plan de zonage de la partie centrale du bourg au 1/2000

voir pour plus de détails à l'intérieur de ce cadre le plan de zonage de la partie centrale du bourg au 1/2000